



Niestandardowe funkcjonalności na forum. SMSy i mapy.

Spis treści:

- [1. Wstęp](#)
- [2. Tekst SMS](#)
- [3. Mapa SMS](#)
- [3. Mapa i-SMS](#)
- [4. Zmiana SMS](#)

1. Wstęp

Przy forum zegluj.net są uruchomione dodatkowe funkcjonalności obsługujące umieszczanie na forum informacji z podróży i uzupełniania pozycji na mapie za pomocą krótkich komunikatów tekstowych.

Aktualnie dostępne są następujące opcje:

1. Tekst SMS - treść z SMSa umieszczana jest w wybranym wątku na forum lub w wątku [SMS z wody \[AUTOMATYCZNIE\]](#)
2. Mapa SMS - informacja z SMS zawierająca współrzędne geograficzne i dane uzupełniające jest przetwarzana i umieszczana na określonej przez użytkownika mapie.
3. Mapa i-SMS - informacja wpisana na czat forumowy zawierająca współrzędne geograficzne i dane uzupełniające jest przetwarzana i umieszczana na określonej przez użytkownika mapie.
4. Zmiana SMS - zmiana numeru telefonu w profilu przez SMS.

Wymagania:

1. Aby funkcjonalności mogły być przez Ciebie wykorzystane musisz w swoim [profilu](#) na forum uzupełnić pole telefon w formacie: 48606111333 (analogicznie do +48606111333 , ale bez 'plusa'). Dodatkowo wprowadzony został w profilu drugi numer telefonu - można go wykorzystać na numer telefonu satelitarnego, lub komórkę innej osoby z załogi albo miejscowa komórka kupiona np. w Grecji.
2. Musisz mieć zapamiętany numer telefonu na który wysyła się informacje: **+48535865387**.
3. Musisz pamiętać strukturę SMSów definiujących polecenia.

2. Tekst SMS

Funkcjonalność umożliwia zamieszczenie informacji na forum poprzez przesłanie jej SMSem.

Działanie:

1. Wybierasz w swoim telefonie funkcję tworzenia SMS.

2. Wpisujesz treść SMSa:

- zwykła wiadomość, np.:

Za chwilę stracimy zasięg. Pozdrawiamy z Tokelau. :)

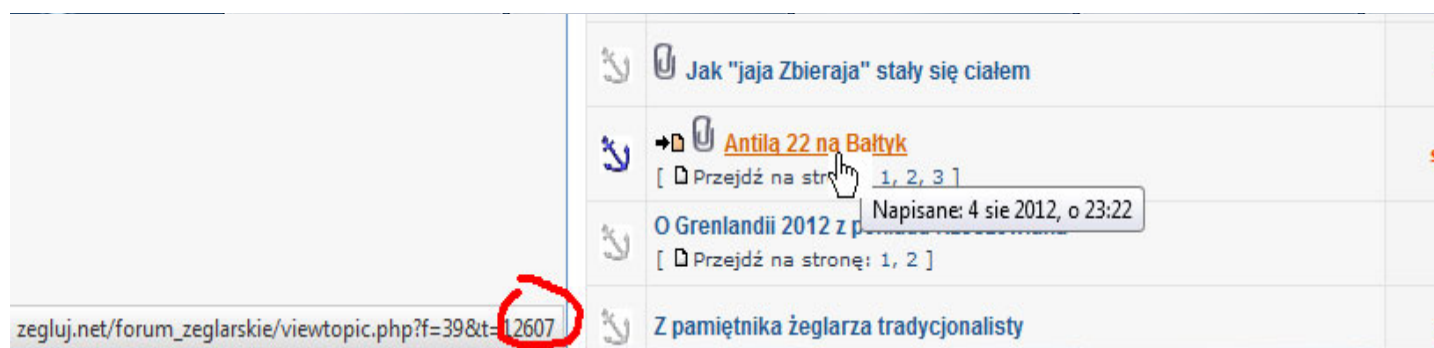
lub

- wiadomość z identyfikatorem wątku na początku, np.:

W12863;Za chwilę stracimy zasięg. Pozdrawiamy z Tokelau. :)

gdzie:

W12863; to oznaczenie wątku do którego ma trafić sms, "W" jak wątek 😊 a numer można zobaczyć w linku np poniżej widać numer wątku Szkodnika o wyprawie Antilą.



Komentarz: w linku jest zawsze napisane "t=" i jakaś liczba, ta liczba to numer wątku.

3. Wysyłasz na podany powyżej numer: **+48535865387** .

4. Jeśli wysłałeś SMSa z numeru telefonu podanego w profilu wiadomość pojawi się w ciągu kilku minut w wątku [SMS z wody \[AUTOMATYCZNIE\]](#) lub w wybranym przez Ciebie wątku (jeśli poprzedziłeś SMSa identyfikatorem wątku).

Uwaga:

Wysłanie SMSa do nie istniejącego wątku spowoduje wpisanie SMSa do wątku [SMS z wody \[AUTOMATYCZNIE\]](#) .

3. Mapa SMS

Funkcjonalność umożliwia umieszczanie na określonych przez Ciebie mapach pozycji z tras Twoich rejsów.

Działanie:

1. Do dyspozycji masz 9999 map ponumerowanych kolejnymi liczbami.
2. Wybierając się na rejs, wycieczkę, czy inną podróż, wybierasz sobie numer mapy na której będziesz umieszczał informacje o swoim położeniu w czasie (np. numer 25 :).
3. Umieszczanie pozycji na mapie:

a) Wybierasz w swoim telefonie funkcję tworzenia SMS.

b) Wpisujesz treść SMSa w formacie:

M25;09.25.800s;171.51.000w;Za chwilę stracimy zasięg. Pozdrawiamy z Tokelau :)

- przesłanie pozycji aktualnej, do punktu na mapie zostanie przypisana data wysłania sms'a.

lub

M25;09.25.800s;171.51.000w;20120829.1440;Za chwilę stracimy zasięg. Pozdrawiamy z Tokelau :)

- przesłanie pozycji historycznej, do punktu na mapie zostanie przypisana data podana w sms'ie.

gdzie:

M25; - Twoja mapa numer 25, w obecnej wersji możesz mieć 9999 swoich map uzupełnianych smsami;

09.25.800s;171.51.000w; - pozycja geograficzna podawana w postaci stopnie, minuty i ułamkowe części minut wszystko oddzielone kropkami plus kierunek geograficzny na końcu. Stopnie mogą mieć 2-3 cyfry, minuty zawsze muszą mieć dwie, a część ułamkowa może mieć długość maksymalnie 3 cyfr (może jej też nie być w ogóle). Nie są przyjmowane żadne inne formaty współrzędnych.

20120829.1440; - data (rok miesiąc dzień) i godzina (godzina minuty w formacie 24H) oddzielone kropką.

Za chwilę stracimy zasięg. Pozdrawiamy z Tokelau :) - opis który pojawi się przy pozycji na mapie

4. Wysyłasz tak przygotowanego sms'a na podany powyżej numer: **+48535865387** .

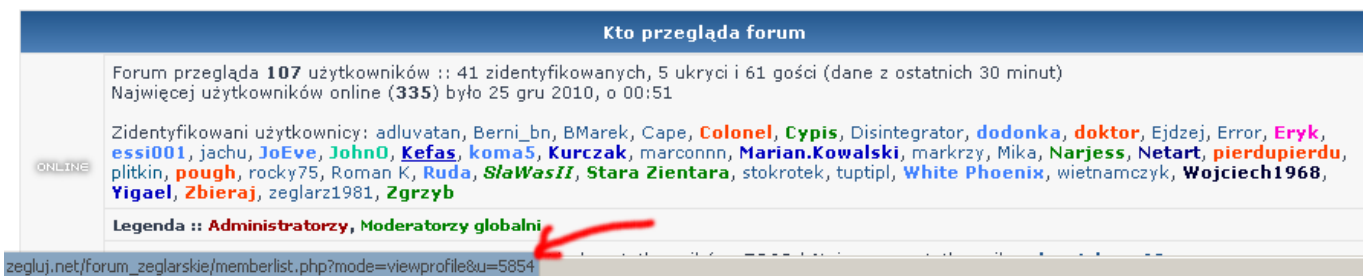
5. Jeśli wysłałeś SMSa z numeru telefonu podanego w profilu pozycja na mapie zostanie zaktualizowana w ciągu maksymalnie 45minut. Dodatkowo, jeśli zostanie wysłany SMS bez daty i godziny, lub podany czas będzie nie starszy niż 12 godzin, informacja zostanie także umieszczona w wątku [SMS z wody \[AUTOMATYCZNIE\]](#) w ciągu kilku minut.



6. Wyświetlanie mapy.

a) mapę możesz wyświetlić w dowolnym wątku na forum poprzez wstawienie w post znacznika `[mapa]nr_uzytkownika,nr_mapy[/mapa]`, np.: `[mapa]5854,23[/mapa]` - (w tym przypadku jest to mapa użytkownika Kefas o numerze 25.)

Swój `nr_uzytkownika` możesz sprawdzić najeżdżając na swój nick na liście zalogowanych na dole strony głównej forum - wtedy tuż nad stopką wyświetli się link do profilu, a na końcu tego linku `nr_uzytkownika`.



Kto przegląda forum

Forum przegląda **107** użytkowników :: 41 zidentyfikowanych, 5 ukryci i 61 gości (dane z ostatnich 30 minut)
Najwięcej użytkowników online (**335**) było 25 gru 2010, o 00:51

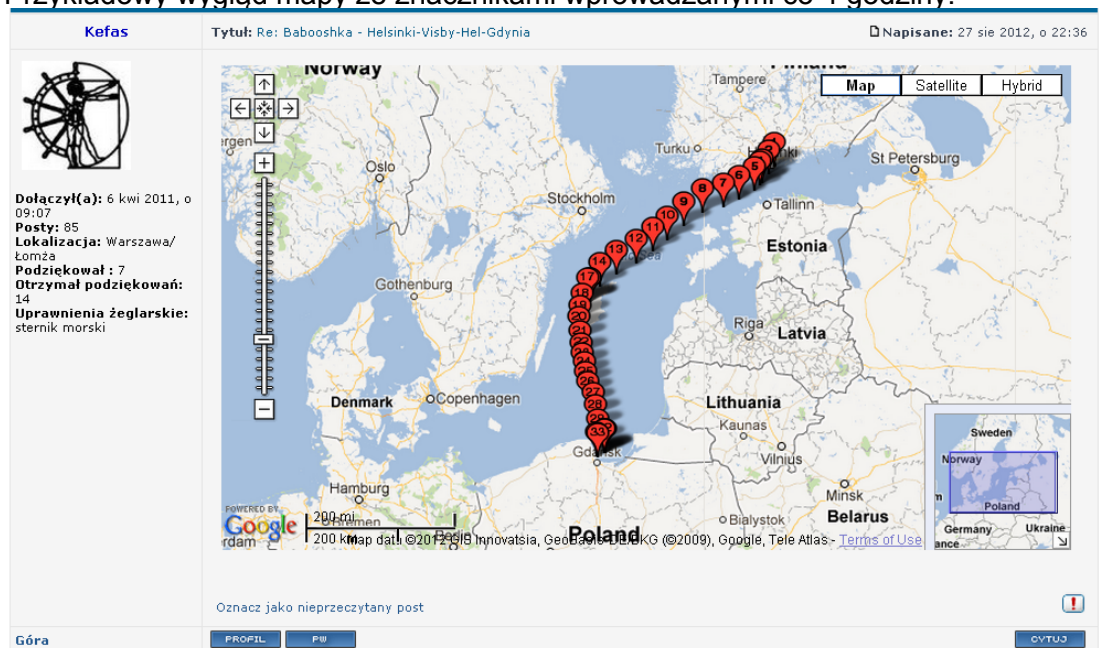
Zidentyfikowani użytkownicy: adluvatan, Berni_bn, BMarek, Cape, **Colonel**, **Cypis**, Disintegrator, **dodonka**, **doktor**, Ejdzej, Error, **Eryk**, **essi001**, jachu, **JoEve**, **John0**, **Kefas**, **koma5**, **Kurczak**, marconnn, **Marian.Kowalski**, markrzy, Mika, **Narjess**, **Netart**, **pierdupierdu**, plitkin, **pough**, rocky75, Roman K, **Ruda**, **SlawasII**, **Stara Zientara**, stokrotek, tuptipl, **White Phoenix**, wietnamczyk, **Wojciech1968**, **Yigael**, **Zbieraj**, zeglarz1981, **Zgrzyb**

Legenda :: **Administratorzy**, **Moderatorzy globalni**

zegluj.net/forum_zeglarskie/memberlist.php?mode=viewprofile&u=5854

b) mapę możesz wyświetlić w dowolnym wątku w dowolnym czasie - przed rejsem, w trakcie, po jego zakończeniu; przed wysłaniem pierwszego sms'a, po wysłaniu ostatniego lub w dowolnym momencie pomiędzy. Czas nie ma w tym wypadku znaczenia.

Przykładowy wygląd mapy ze znacznikami wprowadzanymi co 4 godziny:



4. Mapa i-SMS

Podobnie jak powyższa, funkcjonalność umożliwia umieszczanie na określonych przez Ciebie mapach pozycji z tras Twoich rejsów. Różnica polega na tym, że informacja nie musi być wysyłana przez SMSa, tylko może być wpisywana bezpośrednio na miniczacie na głównej stronie forum.

Dzięki temu, jeśli będąc w dalekim porcie znajdziesz dostęp do internetu (np. w bibliotece :)) i będziesz chciał/a dodać pozycję na mapie na forum nie będziesz musiał/a wysyłać SMSów.

Działanie:

1. Wchodzisz na [forum zegluj.net](http://forum.zegluj.net).

2. Na stronie głównej forum, w miniczacie na dole strony wprowadzasz komunikat o składni jak poniżej:

i-sms;M25;09.25.800s;171.51.000w;20120829.1440;Za chwilę odłączamy się od komputera. Pozdrawiamy z Tokelau :)

gdzie

i-sms; - znacznik informujący o wpisie do mapy.

M25;09.25...itd. - Format dalszej części identyczny jak w przypadku SMSów.

3. Mapa zostanie zaktualizowana w ciągu maksymalnie 45 minut.

Uwaga:

Wpis w mini chatu nie pojawia się jako post informujący o aktualizacji mapy.

5. Zmiana SMS

Funkcjonalność umożliwia zmianę aktualnego numeru telefonu w profilu.

Działanie:

1. Wybierasz w swoim telefonie funkcję tworzenia SMS.

2. Wpisujesz treść SMSa:

zmiana; 690666333111

gdzie **690666333111** to Twój nowy numer (z kodem kraju ale bez plusa na początku).

3. Wysyłasz na podany powyżej numer: **+48535865387** .

4. Jeśli wysłałeś SMSa z numeru telefonu podanego w profilu, numer ten zostanie zamieniony w ciągu kilku minut.

Uwaga:

1. SMS trzeba wysłać z numeru już zapisanego na forum

2. Zły format spowoduje wpisanie SMSa do wątku SMSy z wody

3. Źle podany numer nowego tel spowoduje odcięcie się od SMSów forum aż do zmiany numeru przez www.